


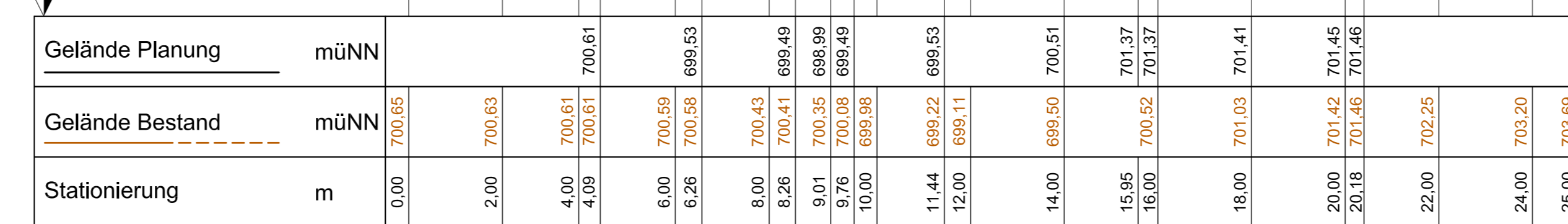
Querschnitt QS5  
Zufahrt West

690,00 m ü. NN



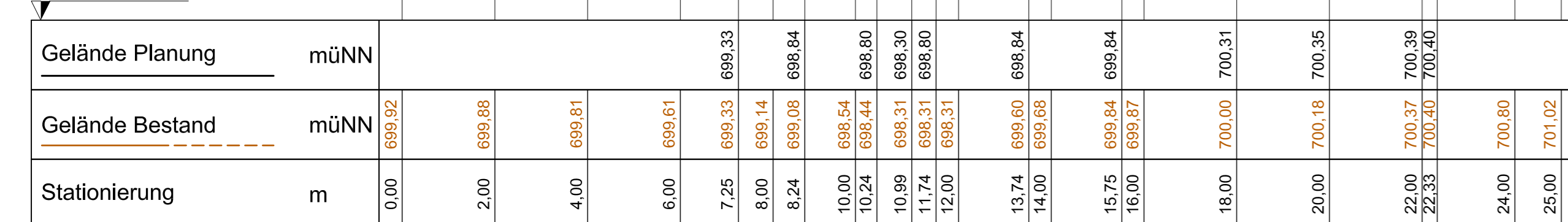
Querschnitt QS6  
Zufahrt West

690,00 m ü. NN



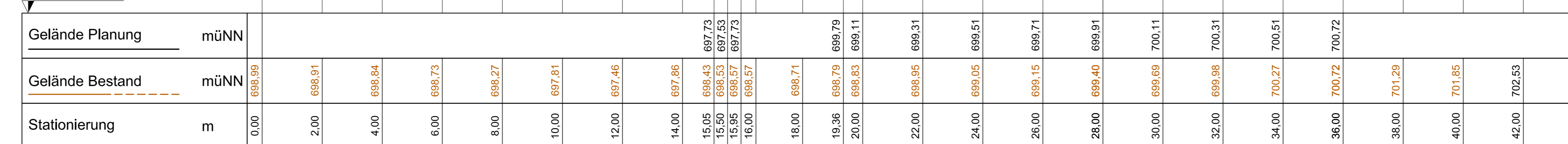
Querschnitt QS7  
Zufahrt West

690,00 m ü. NN



Querschnitt QS8  
Zufahrt West

690,00 m ü. NN



Lageplan siehe Plan Nr. E40  
Längsschnitte siehe Plan Nr. E50 und E51  
Querschnitte siehe Plan Nr. E60, E61 und E63  
Bauwerksplan siehe Plan Nr. E70 und E71



Nr.	Änderungen	geänd. am	Name	gepr. am	Name
Vorhaben: <b>Hochwasserschutz Kaufbeuren Ortsteil Oberbeuren HRB Weidachgraben</b>			Projekt-Nr.: ea-KfbTBA-003.05		
Landkreis: <b>Kaufbeuren</b> Stadt: <b>Kaufbeuren</b>			Anlage: <b>10</b>		
Maßstab: <b>1 : 100</b>			Plan-Nr.: <b>E 62</b>		
Vorhabensträger: <b>Stadt Kaufbeuren</b>			Entwurfsverfasser: <b>Dr. Blasy - Dr. Överland</b>		
Abteilung: <b>Tiefbau</b>			Beratende Ingenieure GmbH & Co. KG		
Kaiser-Max-Str. 1			Moosstraße 3		
87600 Kaufbeuren			82279 Eching am Ammersee		
Datum: <b>14.06.2021</b>			Datum: <b>14.06.2021</b>		
Unterschrift: _____			Unterschrift: _____		