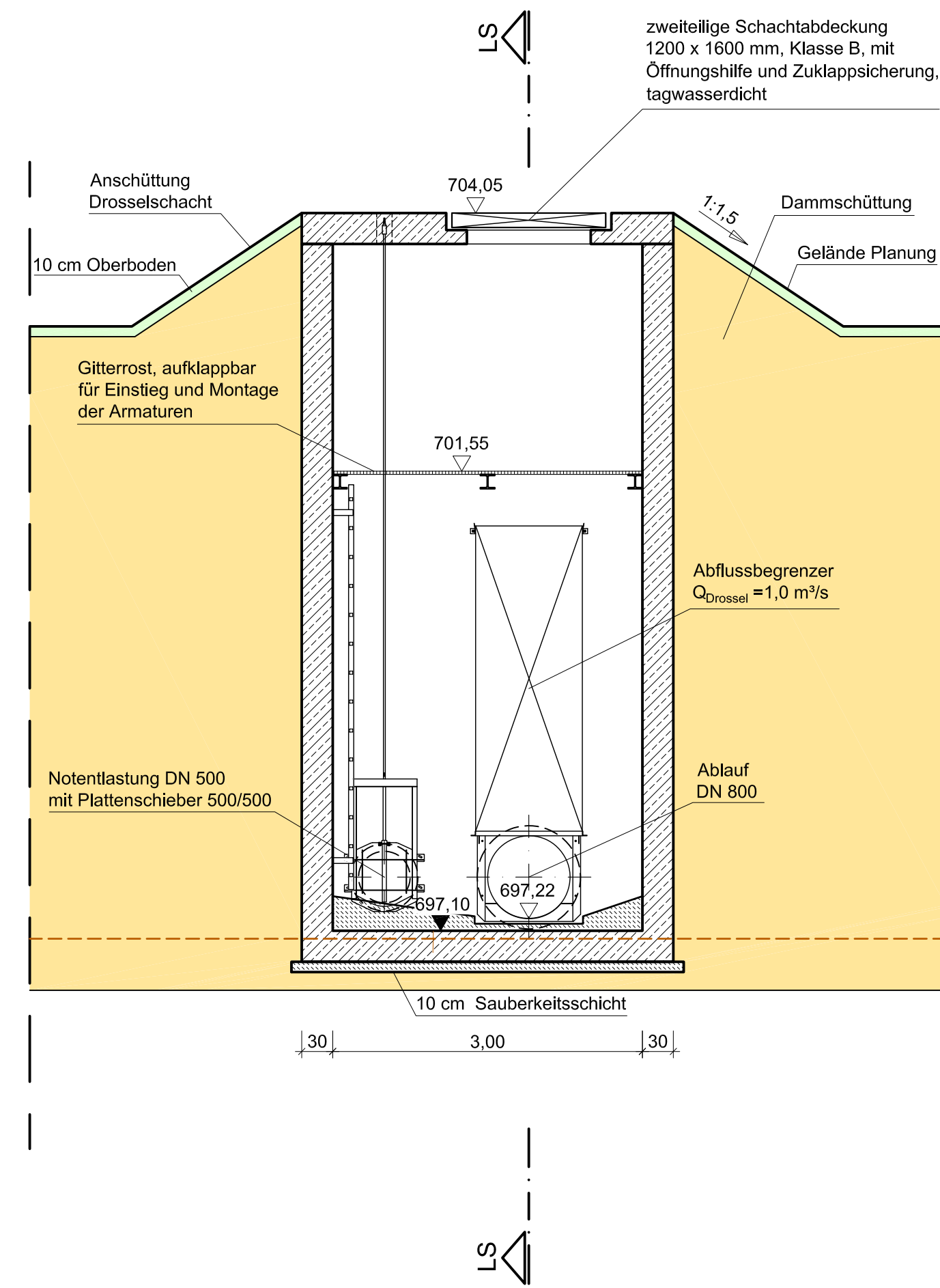
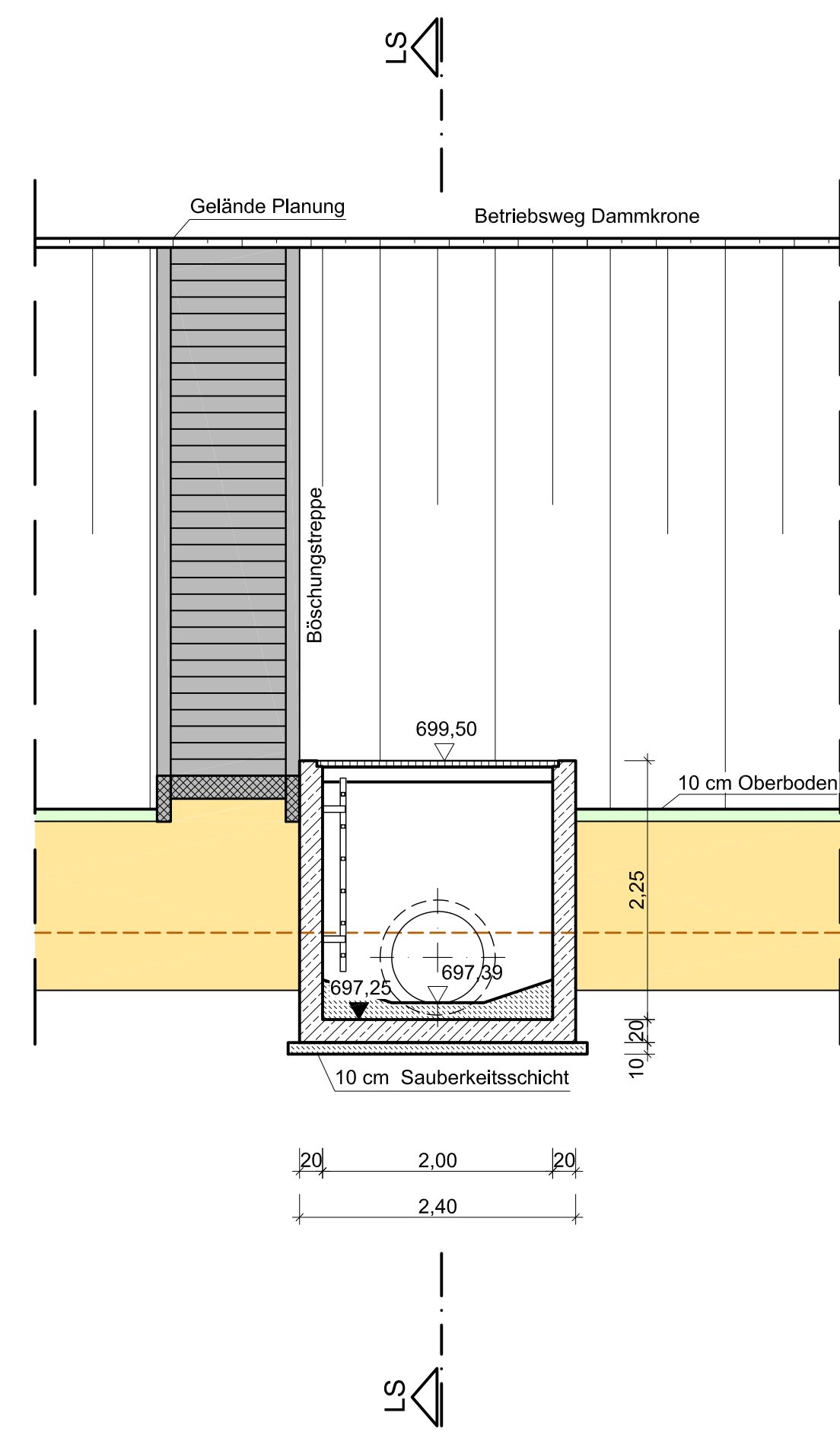


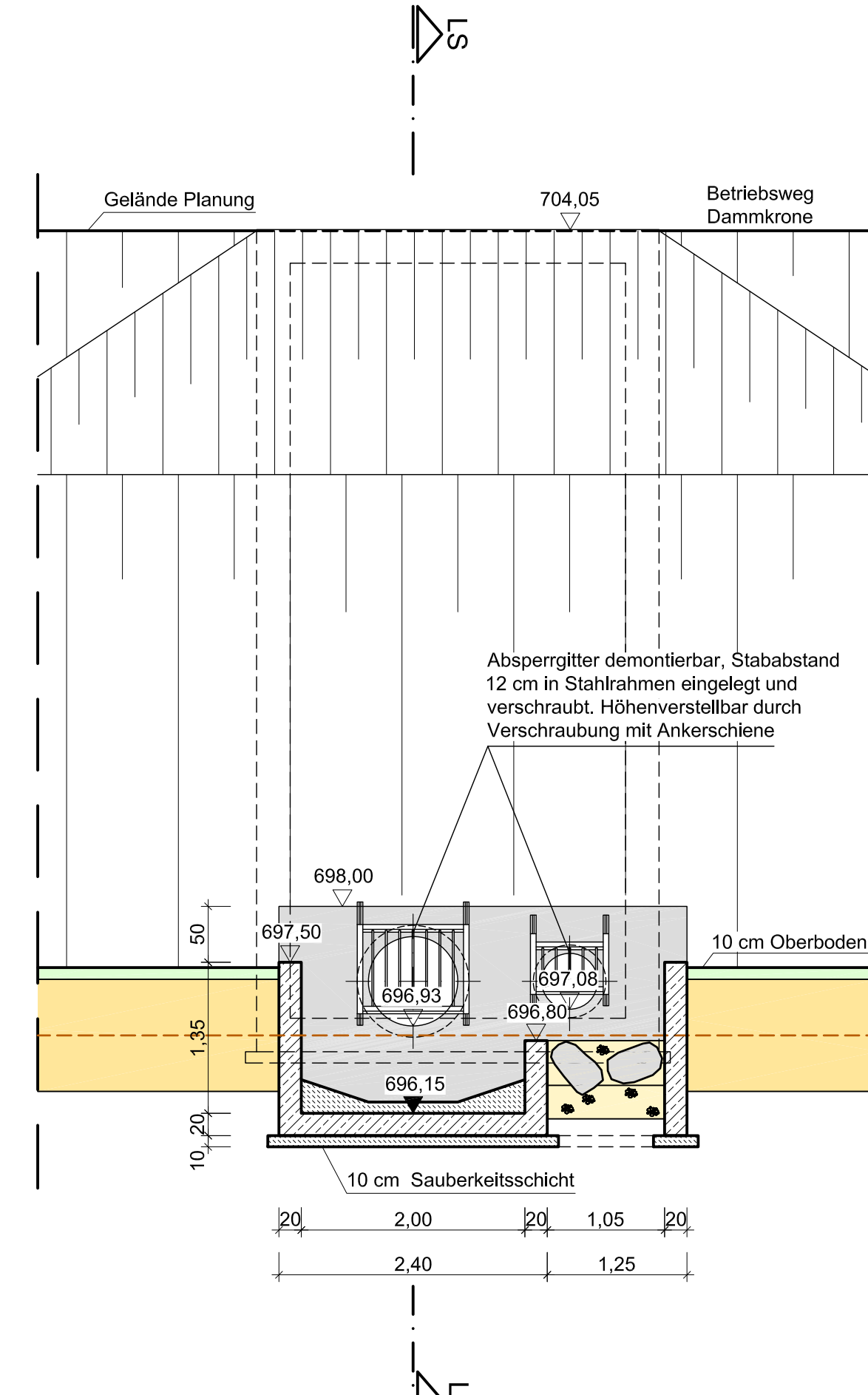
Querschnitt QS1



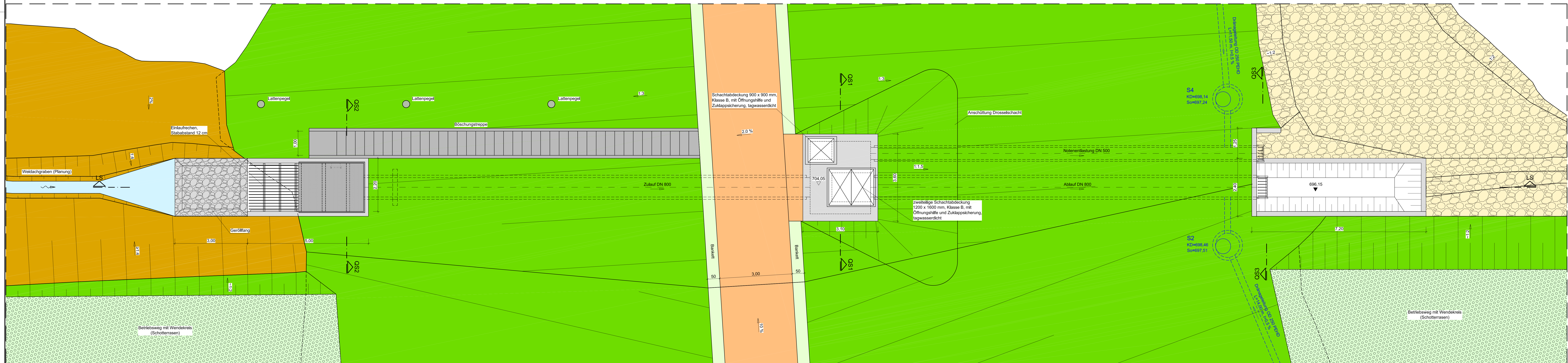
Querschnitt QS2



Querschnitt QS3



Draufsicht



Lageplan siehe Plan Nr. E40  
Längsschnitt siehe Plan Nr. E50 und E51  
Querschnitte siehe Plan Nr. E60, E61, E62 und E63  
Bauwerksplan siehe Plan Nr. E70



| Nr.  | Änderungen | geänd. am | Name  | gepr. am | Name |
|--|------------|-----------|---|----------|------|
| Vorhaben: <b>Hochwasserschutz Kaufbeuren</b><br><b>Ortsteil Oberbeuren</b><br><b>HRB Weidachgraben</b>         |            |           |   |          |      |
| Landkreis: <b>Kaufbeuren</b>   |            |           | Stadt: <b>Kaufbeuren</b>  |          |      |
| Maßstab: <b>1 : 50</b>   |            |           | Datum: <b>14.06.2021</b>  |          |      |
| Entwurf: <b>Bauwerksplan Betriebsauslass</b><br><b>Draufsicht und Querschnitte</b><br><b>HRB Weidachgraben</b> |            |           | Name: <b>Knödler</b>  |          |      |
| Entwurfs- und Genehmigungsplanung  |            |           | Name: <b>Lenz</b>   |          |      |
| Vorhabensträger: <b>Stadt Kaufbeuren</b><br>Abteilung Tiefbau<br>Kaiser-Max-Strasse 1<br>87600 Kaufbeuren      |            |           | Entwurfsvorname: <b>Dr. Blaszy - Dr. Overland</b><br>Ingenieurgesellschaft GmbH & Co. KG<br>Moserstraße 3<br>82279 Erting an Ammersee |          |      |
| Datum: <b>14.06.2021</b>   |            |           | Datum: <b>14.06.2021</b>  |          |      |
| Unterschrift   |            |           | Unterschrift  |          |      |